ZARZĄD POWIATU
W NOWYM TARGU
ul. Bolesława Wstydliwego 14
34-400 Nowy Targ

Uchwała Nr 202/IV/2015
Zarządu Powiatu Nowotarskiego
z dnia 28 kwietnia 2015 r.

w sprawie: wyrażenia opinii dotyczącej zaliczenia do kategorii dróg gminnych dróg na terenie gminy Czarny Dunajec.

Na podstawie art. 32 ust. 1 ustawy z dnia 5 czerwca 1998 r. o samorządzie powiatowym (tekst jednolity Dz. U. z 2013 r. poz. 595, z późn. zm.) oraz art. 7 ust. 2 ustawy z dnia 21 marca 1985 r. o drogach publicznych (tekst jednolity Dz. U. z 2015 r. poz. 460) Zarząd Powiatu Nowotarskiego uchwala, co następuje:

§ 1

Opiniuje się pozytywnie propozycję zaliczenia do kategorii dróg gminnych:

1) drogi położonej w miejscowości Odrowąż o nazwie potocznej „Do Biłka", zlokalizowanej na dz. ewid. nr: 5035, 5067 i 4932,
2) drogi położonej w miejscowości Podszkle o nazwie potocznej „Do Jagódków - Paleników", zlokalizowanej na dz. ewid. nr: 6161, 3248/9, 2771/2 i 6127/1,

zgodnie z wnioskiem stanowiącym załącznik do niniejszej uchwały.

§ 2

Wykonanie uchwały powierza się Staroście Nowotarskiemu.

§ 3

Uchwała wchodzi w życie z dniem podjęcia.

STAROSTA
Krzysztof Faber

CZŁONEK ZARZĄDU
Franciszek Sojka

CZŁONEK ZARZĄDU
Leszek Świder

UPRZEDZAJĄCY
CZŁONEK ZARZĄDU
Bogusław Wałsmundzki

WICESTAROSTA
Władysław Tylka

Załącznik do uchwały nr 202/IV/2015
Zarządu Powiatu Nowotarskiego
z dnia 28 kwietnia 2015 r.

ZARZĄD POWIATU
W NOWYM TARGU
ul. Bolesława Wstydliwego 14
34-400 Nowy Targ

URZĄD GMINY w Czarnym Dunajcu

ul. Józefa Piłsudskiego 2	tel.	(18) 26-135-40	NIP	735-284-32-73	e-mail:	gmina@czarny-dunajec.pl
34-470 Czarny Dunajec	fax	(18) 26-135-30	Regon	000537757	www:	www.czarny-dunajec.pl

Nasz znak: RB – 16-50-p3/2015

Czarny Dunajec, dnia 8-IV-2015 r.

URZĄD GMINY
34-470 Czarny Dunajec
ul.Józefa Piłsudskiego 2
tel.18 26-135-40, fax 26-135-30
-1-

POWIATOWY ZARZĄD DRÓG W NOWYM TARGU
DATA WPŁYWU:
21. 04. 2015
L. dz. 1008
podpis: Zawada

PZD 10.04.2015

Sz. P.
Krzysztof Faber
Starosta Powiatu Nowotarskiego
ul. Bolesława Wstydliwego 14
34 – 400 Nowy Targ

STAROSTWO POWIATOWE
W NOWYM TARGU
Data wpływu 10. 04. 2015
L.dz. ..... Zał. 3

Działając na podstawie art. 7 ust. 2 Ustawy z 25 marca 1985 r. o drogach publicznych (tekst jednolity Dz. U. z 2015 r. poz. 460), Urząd Gminy w Czarnym Dunajcu zwraca się z uprzejmą prośbą o wydanie opinii w sprawie zaliczenia do dróg gminnych o znaczeniu lokalnym na terenie gminy Czarny Dunajec:

1. **W miejscowości Odrowąż:**

a) Droga o nazwie potocznej **„Do Biłka"** – dz. nr ewid. 5035, 5067, 4932.

2. **W miejscowości Podszkle:**

a) Droga o nazwie potocznej **„Do Jagódków-Paleników"** – dz. nr ewid. 6161, 3248/9, 2771/2, 6127/1.

Z poważaniem
WÓJT
Józef Babicz

STAROSTA
Krzysztof Faber

10/04/2015 15:20
DK/29431/2015
GSNTD3IAXm

Otrzymują:
1. Adresat;
2. a/a

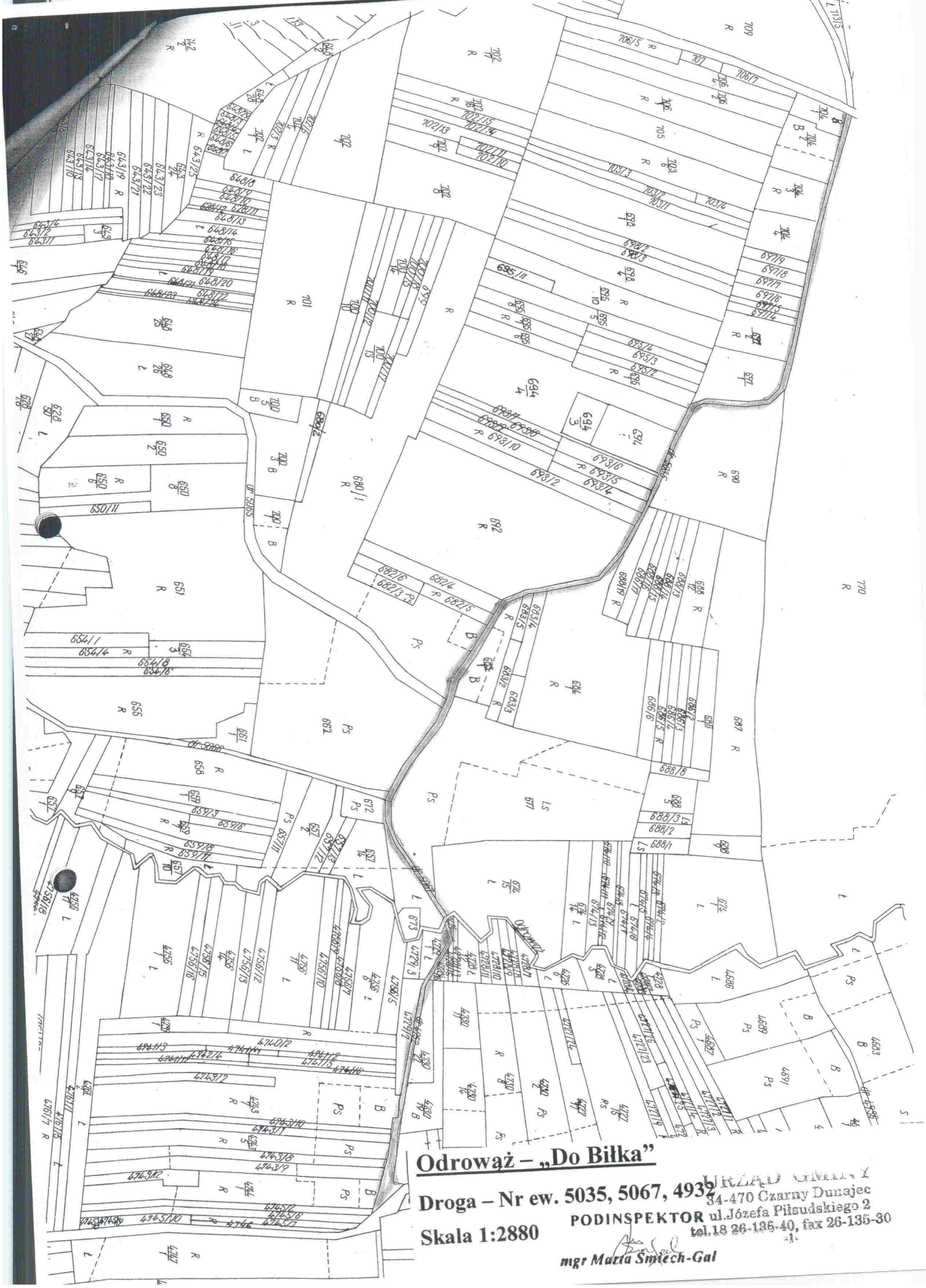

Odrowąż – „Do Biłka”

Droga – Nr ew. 5035, 5067, 4932

Skala 1:2880

URZĄD GMINY
34-470 Czarny Dunajec
PODINSPEKTOR ul.Józefa Piłsudskiego 2
tel.18 26-135-40, fax 26-135-30
-1-
mgr Maria Smiech-Gal

USŁUGI
GEODEZYJNO-PROJEKTOWE
URBAN TADEUSZ
ul. Krótka 6
34-471 LUDŹMIERZ
tel. 501 753 035, fax. 18264023

ZARZĄD POWIATU W NOWYM TARGU
ul. Bolesława Wstydliwego 14
34-400 Nowy Targ

Miejscowość: Podszkle
Jedn. ewid: 121103_2, Czarny Dunajec
Obręb: Nr 0011, Podszkle
Nr KERG: 4313/84/2013

PORÓWNAWCZY WYKAZ ZMIAN
dla działki ewid. 6161

STAROSTA NOWOTARSKI

Jednostka rejestrowa: G.260

Stwierdzam zgodność z oparatem ewidencji gruntów w zakresie oznaczeń i powierzchni działek
Nowy Targ, dnia 10. 12. 2013
Z up. STAROSTY
mgr inż. Danuta Pelglewicz
INSPEKTOR
w Wydziale Geodezji Katastru i Kartografii

Dokument niniejszy jest przeznaczony do dokonywania wpisu w księdze wieczystej.

Władanie:

Gmina Czarny Dunajec
34-470 Czarny Dunajec
Ul. Piłsudskiego 2

Porównanie ewidencja – kataster:

Dz. ew. 6161 o pow. 0.0375 ha *– dr, powstała z:*

- *części p. gr. l. kat. 6161 – Lwh 383 - ump*
- *części p. gr. l. kat. 3254/1 – Lwh 366 - ump*
- *części p. gr. l. kat. 3248/6 – Lwh 360 - ump*

MAPY DO CELÓW PRAWNYCH

Mapa ewidencyjna

KM. 7 ***Skala: 1:2880***

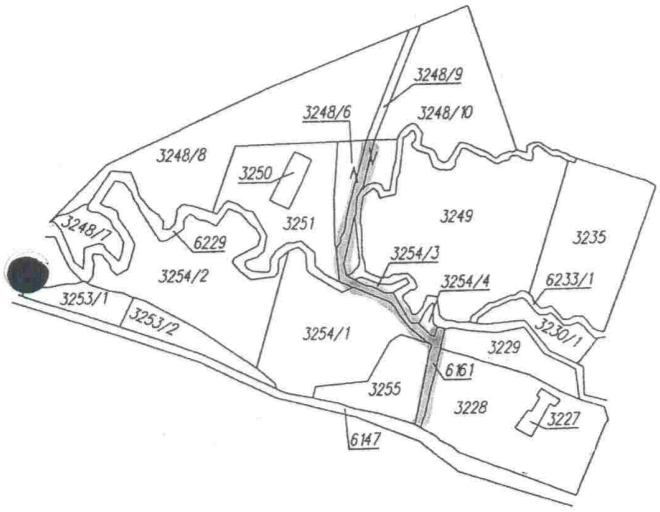

Mapa katastralna

KM. 7 ***Skala 1:2880***

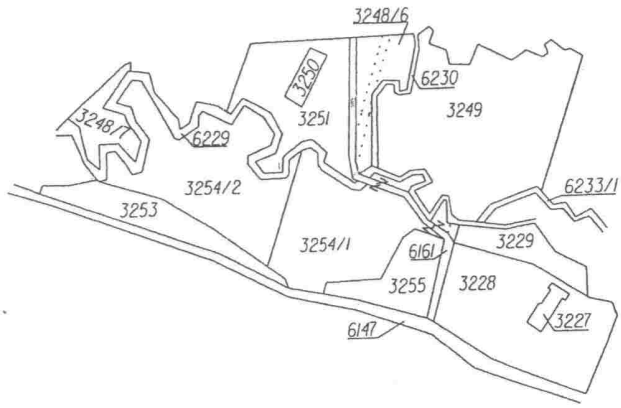

N

STAROSTWO POWIATOWE W NOWYM TARGU
Ośrodek Dokumentacji Geodezyjno-Kartograficznej
34-400 Nowy Targ, ul. Harcerska 1
na Podstawie art. 40 ust. 2 i ust. 3 ustawy z dnia 17 maja 1989 r.
Geodezyjne i Kartograficzne (Dz. u. Nr 30 poz. 163 z późn. zm.)
niniejszy dokument został przyjęty do państwowego zasobu
ezyjnego i kartograficznego i stanowi własność Skarbu Państwa
ument wpisano do ewidencji zasobu powiatowego
10 GRU. 2013 nr ewid. 4313/84/13
) GRU. 2013 Z up. STAROSTY
y Targ, data
Imię i nazwisko, podpis
stanowisko służbowe osoby upoważnionej
Agata
Starszy Geodeta
w Wydziale Geodezji, Katastru i Kart

Wykonał:

GEODETA UPRAWNIONY
mgr inż. Tadeusz Urban
34-471 Ludźmierz, ul. Krótka 6
tel.kom.0-501 753 035
UR Nr 5997

L.ks.zam. 50/2013 Ludźmierz, dn. 02.12.2013r.

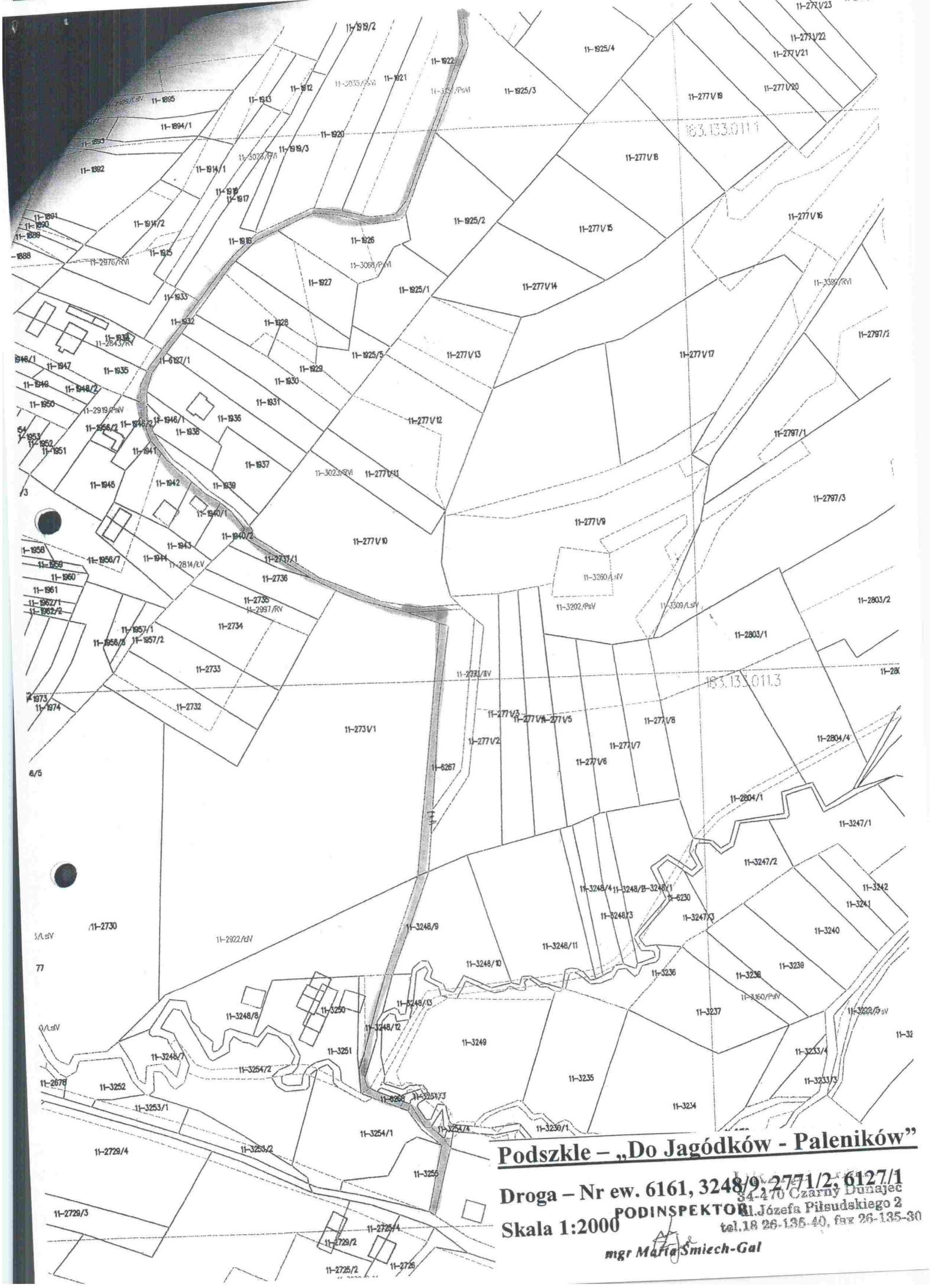

Podszkle – „Do Jagódków - Paleników"

Droga – Nr ew. 6161, 3248/9, 277/2, 6127/1

Skala 1:2000

PODINSPEKTOR

mgr Maria Śmiech-Gal

34-470 Czarny Dunajec
ul. Józefa Piłsudskiego 2
tel.18 26-135-40, fax 26-135-30